

「誰でも」「簡単に」ドローンを活用できる ワンパッケージのドローンサービスSoraSolution

設定したルートに従い、自動航行・撮影→
撮影データの分析管理→レポート作成までをご提供

自動航行・自動撮影



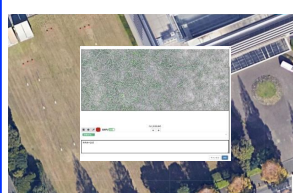
設定したルートに従い
自動で航行・撮影

撮影データの管理




飛行実績とともに
撮影した画像を管理

確認レポート



画像やコメントを記録
したレポートを出力

確認・判断



レポートを確認
実作業を行う

地図データ©2019 Google, 画像©2019.CNES/Airbus,Digital Earth Technology,Landsat/Copernicus,Maxar Technologies,planet.com The GeoInformation Group

SoraSolution

お客さま

ドローンを導入する際の懸念点

操縦技術



安全に航行させるため
には高度な操縦技術
が必要

法規制




航空法や小型無人機
飛行法などルール
の厳守が必要

導入・運用 コスト



必要な機材の購入や
万が一の際の補償に
ついては検討が必要

データの 利活用



既存業務の効率化には
データの分析管理方法
の検討が必要

ソフトバンクがSoraSolutionで解決